



Présentation de quelques villes sur les circuits envisagés

Antananarivo Imerimanjaka Ambohijanaka	
Circuit 1	Ambatolampy Antsirabe Ambrosita Manakara Ranomafana Fianarantsoa Ambalavao Ranohira
Circuit 2	Moramanga Vatomandry Andasibe Mananbato Mantsoa
	Majunga

Table des matières

Antananarivo	3
Imerimanjaka - La où se trouve notre «camp de base»	5
Ambohijanaka - La commune dont nous dépendons	6
Ambatolampy	7
Antsirabe	8
Ambositra	9
Manakara	11
Ranomafana	13
Fianarantsoa	14
Ambalavao	16
Ranohira	17
Moramanga	18
Andasibe	19
Vatomandry	21
Manambato	22
Mantaso	23
Majunga(Mahajanga)	24

Antananarivo

Edifiée sur l'une des douze collines historiques de l'Imerina, à environ 1245 m d'altitude, Antananarivo domine la plaine du Betsimitatatra, un paysage de rizières irriguées par le Laniera et l'Ikopa. La ville ne cesse de s'embellir au fil des ans et présente de plus en plus de lieux de détente avec des paysages incitant au calme et à la sérénité, même dans un environnement urbain très actif.

Une promenade le long du lac Anosy est un moment de détente agréable, surtout lorsque les jacarandas sont en fleurs. Le site abrite d'ailleurs un monument, érigé au centre du lac, dédié aux combattants de la Première Guerre Mondiale. La visite du parc zoologique et botanique de Tsimbazaza demeure aussi une étape incontournable. Moment de découverte et de détente garanti! Une immense variété de la flore malgache y est représentée: fougères arborescentes, aloès, bambous, pachypodiums, orchidées, ... La faune malgache y constitue également une attraction fascinante. En effet, le zoo héberge des lémuriers, reptiles, oiseaux dont l'Ankoay, fossas, phacochères, etc. Une dernière section est consacrée à l'archéologie, à la paléontologie et à l'ethnologie.

L'urbanisation et la modernisation de la capitale se sont beaucoup développées ces dernières années mais quelques quartiers ont toujours conservé leur charme d'antan avec leurs constructions traditionnelles et leurs rues ombragées. Explorer les vestiges historiques éparpillés un peu partout dans la ville est une étape à ne pas manquer. Les sportifs se réjouiront d'ailleurs d'une randonnée à travers les ruelles et les milliers d'escaliers pour atteindre ces sites.

La montée vers le palais de la Reine ou le Rova est une excursion particulièrement plaisante. Le parcours inclut la découverte de la cathédrale d'Andohalo, de la maison de Jean Laborde et du palais d'Andafiavaratra. Le Rova surplombe la ville et représente même un symbole. La vue imprenable sur Antananarivo et ses environs est spectaculaire. Le site abrite plusieurs constructions aux noms évocateurs datant de l'époque de la royauté:

Manjakamiadana ou « là où il est agréable de régner »,
Mahitsielafanjaka ou « celui qui est intègre et règne longtemps »,
Tranovola ou « maison d'argent »
et Manampisoa ou « surcroît de beauté ».

A proximité, les mausolées et tombeaux royaux apportent une touche très authentique au site.

A part Antananarivo, sept autres collines parmi les douze sacrées ont aussi accueilli les ancêtres royaux. Un détour du côté de ces sites ne sera pas de trop et enrichira davantage un séjour dans la région. Comme toute construction royale dans la capitale, le nom de chaque site est éloquent:

Ilafy ou « parents par alliance »,
Ambatofotsy ou « la pierre blanche »,
Ambatomanga ou « le rocher bleu »,
Imerimanjaka ou «là où les merinas régneront»,

Quelques villes...

Ambohidratrimo ou « la colline de Ratrimo »,
Antsahadinta ou « la vallée de sangsues »
et Ambohimanga ou « la colline bleue ».

Ce dernier tient d'ailleurs une place prépondérante dans l'histoire de Madagascar car le grand roi Andrianampoinimerina y a vécu. C'est l'un des sites les mieux conservés de l'île.

Après un long voyage à travers la capitale, il convient de ramener quelques objets souvenirs pour se remémorer le parfum de « Tana ». Une découverte des marchés consacrés à « l'art malagasy » est à programmer. De nombreux objets souvenirs, fruit du travail d'artistes locaux, y sont exposés. La qualité de la finition et les matériaux utilisés font toute la beauté de ces œuvres. Toutefois, un coup d'oeil dans les galeries d'art de la capitale n'est pas à écarter. Photographies, sculptures et peintures réalisées par des artistes montantes très prometteurs ne manqueront pas de captiver l'attention.

Antananarivo est une ville qui mérite que l'on y consacre du temps. Elle doit son charme et sa beauté à son relief ainsi qu'à ses richesses culturelles et historiques.



Avant d'aller plus loin, arrêtons nous sur 2 sites :

Imerimanjaka - La où se trouve notre «camp de base»

Là se situe la colline qui est le berceau de l'IMERINA.

MERIMANJAKA fait partie des douze collines sacrées du Royaume de l'IMERINA. Cette localité a été fondée par RANGITA et RAFOHY les deux femmes qui régnaient à l'époque.

RANGITA régnait de 1520 à 1540, elle inaugure la règle qui exige que le roi dès son vivant désignait son successeur afin de limiter les risques de guerre de succession, mais il devait prêter serment d'allégeance et de soumission aux autres. Un roi avait un caractère sacré, et capable de punir.

RAFOHY la fille de la reine RANGITA fut son successeur. Elle se maria à un prince de l'Est, et ont eu un fils ANDRIAMANELO qui déplaça la capitale de la royauté de Merimanjaka à Alasora où il y régna de 1537 à 1587.

Merimanjaka est riveraine du BY-PASS qui est un lieu de détente très prisé par les tananariviens avant d'arriver à Iavoloha. On peut y trouver quelques sites historiques tels que le tombeau de RANGITA et RAFOHY, les traces de pieds de Rapeto, les sources ou points d'eaux de la royauté, les fossés autour du village, les monuments et portails en pierre.



Ambohijanaka - La commune dont nous dépendons

Il était une fois lors du règne du Roi ANDRIANAMPOINIMERINA (1787 – 1810), un Roitelet portant le nom d'ANDRIANAVALONARIVO vivait sur la colline dénommée Ambohitrandriamanitra. ANDRIANAVALONARIVO avait une épouse qui était originaire de Miantsoarivo, Commune de Behenjy (Ambatolampy).

Ne voulant pas être enterré dans le même tombeau que ses enfants, car ils avaient deux fils : ANDRIANAVALOMANITSADAHY et ANDRIANDAHIBOLAMENA.

ANDRIANAVALONARIVO repose à Ambohitrandriamanitra, recommanda de son vivant à ceux-ci de créer leur propre village. Ainsi ANDRIANDAHIBOLAMENA et ANDRIANAVALOMANITSADAHY fondèrent Ambohijanaka.

A l'époque, ce village était délimité par quatre fosses qui se rejoignaient dans le côté Sud. Les deux descendants d'ANDRIANAVALONARIVO vivaient dans le Rova d'Ambohijanaka.

D'Ambohitrandriamanitra qui est la plus haute colline dans la Commune Rurale d'Ambohijanaka, ce Roitelet admirait la résidence de ses enfants, ce qui l'amenait à dire : « c'est le village de mes enfants », d'où l'appellation d'Ambohijanaka.

Le tombeau d'ANDRIANDAHIBOLAMENA, ANDRIANAVALOMANITSADAHY ainsi que leur habitation construite en 1850, contenant encore des meubles comme les lits et tables royaux, se trouvent dans le Rova d'Ambohijanaka. La visite de ce Rova est interdite les Mardi et Jeudi.



Ambatolampy

Ville incontournable sur la RN 7


La ville d'Ambatolampy se trouve le long de la Route nationale 7, à environ 70 km au sud d'Antananarivo, capitale de Madagascar. Ville d'environ 27.000 habitants, Ambatolampy est un lieu de passage incontournable pour les touristes et tous les autres voyageurs qui partent en direction du Sud de Madagascar. Ambatolampy est une ville typique du pays Merina, sur les Hautes Terres centrales malgaches. Le climat y est assez frais et tempéré, de par sa situation en haute altitude, au pied du massif de l'Ankaratra. La bonne saison pour visiter la ville est la saison sèche, d'avril à octobre. Le temps y est plus frais que dans le reste de l'île, surtout pendant l'hiver austral, entre juin et août. La ville d'Ambatolampy est principalement bâtie le long de la RN 7, sur plusieurs kilomètres. Plusieurs lieux touristiques et historiques sont à visiter. Ambatolampy est notamment connue pour la fabrication artisanale d'outils, d'ustensiles et d'objets d'art en aluminium.

Fonderies artisanales

La principale particularité de la ville d'Ambatolampy est la tradition locale de fonderie d'aluminium. Près d'une centaine de petites et très petites entreprises, parfois familiales, y fabriquent divers objets : des marmites et autres ustensiles de cuisine aux objets d'art. Vous pouvez visiter ces fonderies et leurs ateliers à Ambatolampy et y acheter des bibelots et des objets décoratifs en aluminium. Des ateliers de fabrication d'outils en cuivre ou en bronze s'y trouvent aussi. Les occidentaux seront surpris par la qualité des moulages traditionnels, mais surtout par la dextérité des artisans, qui manipulent les métaux bouillants sans aucune protection corporelle ! A Ambatolampy, on peut aussi visiter le « Musée de la nature » la Cigale et la Mygale. Ce musée privé expose de nombreux scarabées et papillons de Madagascar, mais aussi d'autres pays. Ne manquez pas non plus la visite de l'ancienne résidence royale, le « Rova » de Tsinjoarivo, surplombant les chutes d'eau de l'Onive.

A une heure d'Antananarivo

Ambatolampy est l'une des destinations les plus facilement accessibles à Madagascar au départ d'Antananarivo. Elle se trouve à près de 70 km, soit à environ une heure de route de la capitale en direction du Sud. Vous n'aurez pas besoin de 4x4 pour vous rendre à Ambatolampy puisque cette partie de la RN 7 est en très bon état, à toute période de l'année. Par contre, il est plus difficile d'accéder à certains sites dans la périphérie d'Ambatolampy en saison des pluies, les pistes en terre peuvent vite devenir impraticables. Étant un passage obligatoire pour tous les véhicules partant pour le sud du pays, Ambatolampy propose de bons hébergements et de bonnes tables pour se restaurer. On distingue notamment un hôtel restaurant proposant des chambres avec eau chaude et proposant de bons plats à des prix très abordables.



Antsirabe

Antsirabe, une ville des Hautes Terres centrales de Madagascar située à 169 Km au sud d'Antananarivo, est nichée à 1500 m d'altitude. Antsirabe, station thermale réputée se trouve au beau milieu d'un paysage volcanique.

Antsirabe est une ville où il fait bon vivre, l'air y est pur et le climat est frais tout au long de l'année. Un séjour dans cette région vous projetera dans « le royaume des pousse-pousse ». En effet, ces derniers sont abondants dans la ville et sont appropriés pour se déplacer à travers les grandes avenues bordées de jacarandas. D'ailleurs, les tireurs de pousse-pousse peuvent vous guider à travers la ville pour découvrir les sites intéressants

La ville est riche en histoire et des vestiges du passé y sont encore visibles. Les européens furent les principaux occupants d'Antsirabe. En 1872, des missionnaires norvégiens s'y installèrent et au cours du XXème siècle, ce fut au tour des colons français. Ces derniers y bâtirent de nombreux édifices: poste, gare, jardins, etc. D'ailleurs, on y ressent une certaine influence de l'époque coloniale à travers l'architecture de quelques résidences et hôtels. Une balade en vélo ou à pied vous permettra d'apprécier la beauté de la ville. Les bâtiments aux tons rouges, bleus, verts ou jaunes s'intègrent à de superbes jardins et paysages.

Un petit parcours de la ville permet d'admirer le travail des artisans locaux. Vous aurez l'occasion de visiter différents ateliers: fabrication de pousse-pousse miniatures, confection d'objets à base de cornes de zébus, tissage à partir de fibres naturelles, ... Vous pourrez ainsi faire plus ample connaissance avec l'art malagasy et ses talentueux artisans.

Les lacs volcaniques de la région constituent des sites touristiques très appréciés, en l'occurrence les lacs Andraikiba et Tritriva. Tous deux renferment des légendes qui font leur mystère. Le site d'Andraikiba se trouve à 7 Km de la ville. Il est idéal pour se relaxer, le cadre étant apaisant. Tritriva se trouve à environ 12 Km d'Andraikiba. Le lac est spectaculaire par sa forme évoquant la carte de Madagascar et sa couleur assez sombre. Il est niché à 1881m d'altitude et bordé par des parois de roches volcaniques au-dessus desquelles vous pourrez avoir une vue panoramique du site.

Aussi appelée « la ville d'eau », Antsirabe est réputée pour ses nombreuses sources thermales. Littéralement, le nom de la ville veut dire « là où il y a beaucoup de sel » en référence à la présence des minéraux dans les eaux des sources thermales. En effet, on compte sept sources thermales dans la région dont le Ranomafana et le Ranovisy. Ce dernier est un produit phare de la ville en raison de ses vertus thérapeutiques. La ville est ainsi connue comme étant la « Vichy malgache ».

Antsirabe offre de nombreuses possibilités pour un séjour bien rempli. Balade dans la ville, visite du parc et des sources thermales ne manqueront pas de vous fasciner. La destination est idéale pour se ressourcer et se détendre.

Ambositra

La ville d'Ambositra se distingue des autres sur le plan culturel surtout. Un voyage dans ce coin vous transportera au coeur du plus grand centre artisanal de Madagascar. La ville occupe en effet une place d'honneur en matière d'artisanat. Autrefois appelée « la ville des roses », Ambositra a su utiliser ses ressources forestières pour se faire un nom dans le domaine de la marqueterie malgache. D'ailleurs, le savoir-faire des artisans est visible en premier lieu dans le centre-ville où les balcons des maisons sont sculptés avec finesse.

Des étals d'objets sculptés en bois jonchent chaque recoin de la ville: statuettes, sagaies, boîtes et bien d'autres encore y sont proposés. Les principaux auteurs de ces oeuvres sont les Zafimaniry. Ces talentueux sculpteurs vivent en majorité dans le village d'Antoetra, à quelques kilomètres d'Ambositra. Un petit détour de ce côté de la région est une étape à ne pas manquer pour apprécier de plus près l'art Zafimaniry, présent partout dans la contrée. Même en route, on peut observer la beauté des sculptures en bois surmontant des tombeaux.

Partir à la découverte des villages des Zafimaniry est une toute nouvelle expérience à vivre. Le décor si différent qu'on a l'impression de remonter le temps. La visite de ces villages enclavés, perdus entre les montagnes, vous plongera dans un paysage ancestral, vraiment traditionnel. Des bois précieux sculptés ornent les maisons faites en partie de fibres végétales.

Le savoir-faire des artisans en marqueterie est une culture traditionnelle, transmise de génération en génération. Le style « Zafimaniry » est remarquable et original par ses formes géométriques, la finesse et la qualité des réalisations. La présence de nombreux artistes dans la région d'Ambositra est surtout due à la subsistance de forêt primaire de ce côté de l'île. En effet, l'ethnie Tanala, principale exploitante de la forêt, utilise ses ressources de bois de rose, de bois d'ébène et de palissandre tout en respectant la nature. Cette ethnie est le fournisseur essentiel des artisans de toute la région en bois précieux.

Les amoureux d'art malagasy trouveront à Ambositra une véritable caverne d'Ali Baba. C'est l'endroit idéal pour se procurer des objets souvenirs de la grande île, des objets de décoration car le choix est très vaste et la qualité au rendez-vous: masques, chaises, boîtes, ustensiles de cuisine, etc. Le bois précieux n'est pas le seul matériau travaillé par les artisans locaux. Des objets en corne de zébu tout à fait inédits font également partie du lot: bijoux, objets de décoration, vaisselles, ...

Le marché coloré d'Anjoma-Akona qui se tient tous les vendredis dans le village du même nom est le lieu où l'on prend plaisir à faire ses emplettes. Comme partout dans la région, l'artisanat y est bien représenté: vanneries, nattes, poterie, etc, y sont exposés. Par ailleurs, un passage au coeur du village de Soatanana permet d'admirer la fabrication de tissus en soie naturelle. Le village est d'ailleurs renommé dans ce domaine et l'on a la possibilité de visiter de sympathiques ateliers traditionnels.

A part l'artisanat, le « Famadihana » est aussi une tradition qui fait la réputation d'Ambositra. La région est en effet idéale pour assister à ce rituel pratiqué en août et septembre. Il s'agit d'une cérémonie de retournement des morts, un acte symbolique

Quelques villes...

effectué par les descendants des défunts. Durant la période de Famadihana, la région est très vivante et dynamique. La cérémonie fait l'objet de grandes festivités pouvant durer plusieurs jours: danse, spécialités culinaires locales et animation par des « mpihira gasy » sont au programme. Quelques fois, l'évènement est agrémenté d'un spectacle de « savika », un sport traditionnel au cours duquel des personnes plutôt audacieuses tentent de dompter des taureaux déchaînés.

Les alentours d'Ambositra sont également d'une beauté exceptionnelle, à explorer pour un séjour bien enrichi. A une heure de marche de la ville, le panorama s'ouvre sur la magnifique cascade d'Andriamamovoka, considérée comme un lieu de purification par la population locale. L'endroit est même approprié pour un petit camping ou une pêche.

Une exploration plus poussée de la nature est à envisager à une trentaine de kilomètres au sud-ouest de la ville. La forêt de tapias d'Andohariana est un lieu enchanteur où les tapias poussent aux côtés d'aloès, d'orchidées et de plantes médicinales. A proximité, des geysers, des tombeaux à architecture ancestrale, des mines de granit, ... embellissent davantage le site.

Une excursion du côté du Palais Royal du dernier roi Mpanalina, à 6 Km de la ville, est intéressante pour apprendre davantage sur l'histoire de l'ethnie Betsileo. Aux alentours, quelques sites méritent aussi un arrêt. Un petit tour au sommet du mont Antety, à 864 m d'altitude, permet d'apprécier la ville dans toute sa splendeur. Un détour dans le couvent des Frères d'Analabe est conseillé pour ceux qui recherchent la tranquillité. De beaux jardins et des bassins piscicoles égayent le site et procurent un vrai moment de sérénité.

Ambositra est une ville pleine de surprises où la découverte culturelle sera le principal thème du voyage. La visite des villages d'artisans, la découverte du savoir-faire local, les excursions dans des sites pittoresques sont autant de raisons qui font le charme de la destination d'Ambositra.



Manakara

Ville du bout du monde

La ville de Manakara est située sur la côte sud-est de Madagascar, dans la région de Vatovavy-Fitovinany. C'est une ville coloniale avec un petit port.

Manakara est située dans une région principalement habitée par l'ethnie Antemoro, « le peuple du littoral ». A Manakara, la température moyenne tout au long de l'année est de 27°C. Le mercure peut exceptionnellement baisser à 10°C pendant l'hiver austral, mais il peut facilement monter à 32°C en saison chaude. La ville possède un quartier fait de belles maisons de style colonial, au bord de la mer. On y trouve de belles plages bordées de cocotiers, mais impossible de s'y baigner à cause du courant et des requins (sauf au trou du commissaire) . Manakara est une ville tranquille avec de larges rues sans revêtement, on peut facilement y avoir l'impression d'être au bout du monde...

Excursions dans la nature et papier Antemoro

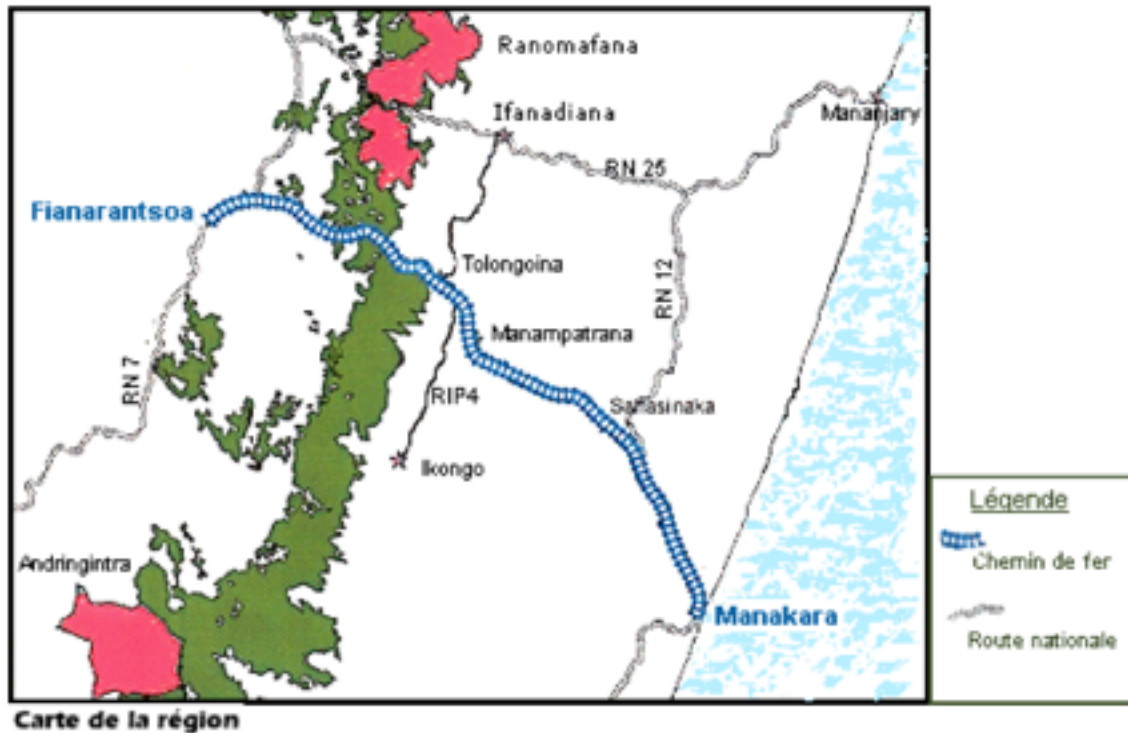
Pendant votre séjour à Manakara, ne manquez pas l'occasion de partir en excursion sur une pirogue le long du canal des Pangalanes. La destination est le « Trou du commissaire » où la baignade est agréable et sans risque. En ville, il faut visiter la fabrique de papiers Antemoro. Ce papier artisanal malgache sert notamment à fabriquer de magnifiques parchemins, lettres, cartes postales, etc. Vous en trouverez aussi au marché de la ville. Au centre-ville, on peut aussi aller au restaurant ou en boîte de nuit. Au départ de Manakara, on peut également accéder en bac à la piscine naturelle. Il faut également consacrer une journée pour une excursion vers Farafangana et y visiter le parc privé Rianambo, sans oublier la réserve spéciale Manombo. A environ 40 km au nord de Manakara se trouve Vohipeno, capitale culturelle des Antemoro. Vous y verrez également le tombeau des rois Antemoro.

La ville des vélos

Manakara est accessible en train et en voiture. Le trajet par la route est plus rapide. Et même si un 4x4 offre plus de confort sur les mauvaises portions, les taxi-brousses y arrivent sans problème. Le chemin de fer contribue également au développement du tourisme à Manakara. Les voyages en train vers Manakara permettent en effet de profiter de paysages au charme particulier. La biodiversité de la région y est pour quelque chose. La gare routière, si vous prenez le taxi-brousse, et la gare de chemin de fer sont situés dans le centre-ville de Manakara. Vous y trouverez également le marché, les cybercafés, l'Alliance française, la mairie, le commissariat de police et les principaux bureaux. Manakara ne possède ni bus ni taxi, il faut donc circuler en pousse-pousse ou en VTT en ville. La ville convient parfaitement aux vélos, puisqu'il n'y a ni embouteillages ni pollution.

La gare de Manakara est aussi le terminus de la ligne Fianarantsoa-côte Est, FCE.

Quelques villes...



Ce train met de 6 à 8 heures pour faire les 160 km de trajet. Mais le parcours, ponctué de nombreux arrêts qui servent à «alimenter» des populations loin de la route, passe au milieu de paysages magnifiques.

Le temps n'apparaît pas long.

A chaque étape, les marchands assaillent, avec la gentillesse malgache, les passagers et l'on peut presque tout acheter (fruits, beignets, ...).

Cette activité est un classique qu'il ne faut pas oublier.

Ranomafana

Une visite du parc national de Ranomafana s'avère intéressante pour admirer la richesse en biodiversité malgache. Le parc abrite la source thermale du même nom. Le paysage et le décor sont époustouflants. Rivières, chutes d'eau et cascades sillonnent une forêt tropicale humide. Diverses espèces de plantes médicinales, d'orchidées, de fangeons géants et de plantes carnivores donnent une touche exotique au site. Côté faune, le parc abrite environ 12 espèces de lémuriers dont l'hapalémur aureus et l'hapalémur simus, deux espèces rares. Dans ce cadre naturel cohabitent également reptiles, rongeurs, chauves souris, papillons, anguilles, etc.

Le parc au relief accidenté offre de nombreux sites élevés permettant d'avoir une vue imprenable sur les magnifiques paysages. Le parc propose cinq circuits plus ou moins sportifs pour admirer la beauté des paysages et observer différentes espèces végétales et animales: les circuits Varibolo, Varijatsy, Sahamalaotra, Vohiparara et Soarano. Certains de ces circuits sont praticables aussi bien le jour que la nuit.

Chaque circuit permet de rencontrer une faune endémique: lémuriers, oiseaux, batraciens, etc. Parallèlement à cela, les luxuriantes forêts du parc abritent de nombreuses plantes endémiques dont les orchidées Arangis madagascariensis qui fleurissent de Septembre à Novembre. Les paysages de la réserve sont sublimés par des cascades, des chutes d'eau, une piscine naturelle ainsi que quelques sites historiques et culturels. Le parcours du site s'annonce assez sportif mais en vaut la peine. La visite de la réserve est une expérience passionnante et vous plongera dans un décor exceptionnel.



Fianarantsoa

La ville de Fianarantsoa tient une place importante dans l'histoire de Madagascar. Au début du XIX^{ème} siècle, la ville n'était qu'un village au sommet de la colline d'Ivonea. Suite à la conquête de celui-ci par les soldats d'Imerina, la reine Ranaivalona Ière décida de bâtir une ville intermédiaire entre la capitale et le Sud. Le gouverneur de l'époque eut la charge d'instruire les habitants de la ville et de leur enseigner les bonnes manières civilisées, à l'image de la capitale malgache. D'où le nom de la ville de Fianarantsoa, signifiant littéralement «la ville où s'apprend le bien ».

Avec le nombre d'édifices religieux qu'elle abrite, la ville est perçue comme un foyer religieux. On y compte plus d'une cinquantaine de bâtiments culturels, une faculté de théologie luthérienne, un séminaire catholique et un autre presbytérien. A cela s'ajoute le village de Soatanana, bâtie dans le courant du XIX^{ème} siècle par un missionnaire ayant apporté la religion apostolique. Ce village est plutôt insolite: tous les dimanches ont lieu les cérémonies du Fifohazana au cours desquelles les villageois sont vêtus de longues tuniques blanches. Une petite visite dans ce coin permettra d'assister aux cérémonies et de se familiariser avec la culture locale. Outre l'aspect pieux de la ville, celle-ci est également réputée être le lieu de formation d'intellectuels; une réputation encore conservée de nos jours. La construction d'établissements religieux et scolaires s'est surtout développée durant l'époque de la royauté et la période coloniale.

Le centre-ville est plutôt vaste et composé de trois niveaux: « la ville basse », « la ville moyenne » et « la ville haute ». Pour découvrir le centre, il est intéressant de commencer la balade par la « ville basse ». Elle est constituée par les quartiers populaires très animés. C'est aussi une zone commerciale où les magasins aux couleurs vives s'élèvent aux côtés de librairies et d'établissements éducatifs. La place de la gare se transforme en marché de pierres précieuses: saphirs, émeraudes, rubis et améthystes y sont exposés quotidiennement.

En montant, vous accéderez à la « ville moyenne », un aspect très moderne du centre. Hôtel de ville, banques et établissements administratifs bordent les avenues. Cette partie de la ville se distingue aussi par l'influence de l'époque coloniale. En effet, l'architecture coloniale des constructions aux alentours des rues ne manqueront pas de vous fasciner. En gagnant « la ville haute », on peut y apercevoir la célèbre cathédrale surnommée «le Vatican de Fianarantsoa », impressionnante par son style toscan. Ce plus haut niveau du centre est le siège des édifices religieux en tout genre. La Grande Mosquée, perchée au sommet de la montée, fait également partie du beau décor.

Les découvertes ne manqueront pas durant un séjour dans la région. Une visite du musée Faniahy est à programmer pour se familiariser davantage avec la culture Betsileo. Les traditions Betsileo, leurs objets domestiques,... y sont exposés en permanence. Egalement intéressant, un détour dans le fameux atelier Berma vous fera découvrir la fabrication de céramiques de la région. Cette fabrique est située sur la route de Mitongoa et les sportifs aussi ne seront pas en reste, une randonnée pédestre pour explorer les cavernes de Mitongoa est à prévoir dans le trajet pour plus de sensations. Une balade au sommet du mont Kianjasoa et du côté de la Vierge à l'enfant, perchée sur les hauteurs de la ville, vous surprendra par le superbe panorama s'ouvrant sur le centre-ville et ses environs.

Par ailleurs, Fianarantsoa est célèbre pour ses vins: blancs, roses, gris, rouges ou encore rosés. Un parcours viticole vous emmènera au cœur des vignobles de Famoriana et d'Isandra avec possibilité de visiter les caves. En plus du vin, le thé

Quelques villes...

constitue un produit phare de la région. Une journée de découverte pourra être enrichie par une escapade en vélo ou un trekking en direction des plantations de thé de Sahambavy. Ce village se trouve à moins d'une heure de Fianarantsoa et le cadre y est très agréable, idéal même pour un week-end où détente sera le mot d'ordre.

La région réserve encore des surprises pour les vrais aventuriers. Les alentours de la ville vous projetteront dans un décor digne du Far West. La piste de 90 Km menant de Fianarantsoa à Ikalamavony traverse des paysages montagneux grandioses et quelques villages captivants. Une petite escale dans le village de Fanjakana vous fera découvrir des exemplaires de pierres levées, datant du règne du roi Andriamanalina. En poursuivant, vous atteindrez le village de Solila, au coeur d'un décor de western de toute beauté. Une fois à Ikalamavony, le panorama s'ouvre sur des tombeaux aux architectures originales et un paysage plutôt sauvage.



Ambalavao


Ambalavao est l'un des plus grands marchés aux zébus de l'île.

On y fabrique le [papier antaimoro](#) dont l'origine remonte aux premières immigrations arabes au début du XVI^e siècle et qui est réputé dans toute l'île. La pâte est faite avec l'écorce d'un arbuste, le [avoha](#) ; encore humide, on la décore de motifs avec des fleurs séchées.

On trouve aussi plusieurs vignobles dans la région. Les premiers vignobles ont été introduit à Madagascar sous la colonisation française. La plupart d'entre eux existent encore et d'autres ont été créés plus tard. C'est le cas de Soavita, il a été créé en 1970 par M. Jeannot Verger. C'est encore une compagnie privée, principalement tenue par une famille. Mme Claudine vous accueillera et vous guidera à travers la plantation et aussi dans la cave à vins. Deux variétés de vignes sont cultivées ici : "le petit bouché" (raisins rouges). La saison des vendanges va de mi-janvier à mi-février. Le domaine emploie 30 ouvriers permanents avec des employés saisonniers durant la récolte. Soavita produit principalement des vins blancs et rouges. Le vin rosé et le vin gris sont le résultat de la combinaison des vins blancs et rouges. La qualité du vin est assez moyenne. La récolte se faisant pendant la saison pluvieuse, les grains de raisins sont gorgés d'eau, ce qui fait baisser le degré d'alcool. Pour le réhausser, on doit rajouter du sucre...

On trouve aussi beaucoup de soies sauvages.

À quelques kilomètres au sud d'Ambalavao se trouve la réserve communale d'Anjà. Cette réserve est un concentré de la faune et la flore de [Madagascar](#). On peut y voir entre autres une communauté de [lemur catta](#) ainsi que des tombeaux surmontés de crânes de [zébu](#), cachés dans les cavités des parois.



Ranohira

Le parc d'Isalo est le principal centre d'intérêt touristique de la région. Quelques jours sont nécessaires pour pouvoir admirer en totalité le parc d'Isalo qui s'étend sur près de 81540 ha. Le site est idéal pour les aventuriers qui désirent effectuer du trekking. Le parc est un authentique jardin botanique évoluant dans un décor de western. En effet, il est renommé pour ses canyons impressionnants taillés par l'érosion et pouvant atteindre 1240m d'altitude. Cependant, certains lieux du site sont sacrés et il faut les respecter. Les Bara et les Sakalava y résidaient autrefois et quelques sépultures sont encore abritées par les roches.

Malgré le paysage western du parc avec ses rochers ses canyons, Isalo est riche en flore et en faune dont la majorité est endémiques. On y compte 77 espèces d'oiseaux dont 70% sont endémiques, 15 espèces d'amphibiens et 33 espèces de reptiles. La visite du parc vous permettra d'admirer le Pseudi Cossyphus Bensoni, dit Merle de Benson, une espèce d'oiseau endémique qui se rencontre uniquement à Isalo. Le parc est aussi une réserve aux lémuriers: makis, sifaka, lémuriers bruns, etc, y vivent. La flore comprend aloès, épineux, palmiers et de nombreuses espèces de plantes médicinales. Les Pachypodiums rosulatum encore appelés « pieds d'éléphants » et les aloès isaloensis, espèces endémiques, ne manqueront pas de vous séduire.

De nombreux circuits sont proposés pour admirer chaque site du parc. Les plus sportifs ne devraient pas manquer le Canyon des Singes et des Rats. Ce large canyon abrite une magnifique cascade d'eau turquoise. Le site offre une vue panoramique sur la forêt tropicale, les falaises et les rizières. Les forêts de bambous et de palmiers y sont luxuriantes. Ce site privilégie l'observation des lémuriers du parc, en particulier les sifakas, des lémuriers à queue annelée.

L'une des plus belles excursions à l'Isalo est l'exploration de la grotte des Portugais ou grotte de Teniky. Le site s'ouvre sur un paysage splendide, unique dans la région. Il s'agit d'une grotte aménagée par des marins portugais au cours du XVIème siècle. Le parcours y est plutôt sportif mais permet d'admirer de beaux paysages, des sites archéologiques, des forêts abritant toute sorte d'espèces d'oiseaux, de lémuriers et de plantes endémiques.

Le canyon Namaza est un site difficile d'accès mais vos efforts seront récompensés par une superbe vue panoramique sur la forêt, la mystérieuse cascade Nymphes et la « piscine noire ». Le canyon abrite quelques lémuriers, oiseaux, lézards, papillons, etc. A proximité se trouve une piscine naturelle. Une baignade dans ce cadre naturel est très agréable. Le calme et la sérénité règne dans ce site. Admirer le coucher de soleil à la Fenêtre de l'Isalo est une étape à ne pas manquer pour finir la journée en beauté. En effet, le massif d'Isalo, taillé naturellement en forme de fenêtre, s'ouvre sur un décor fabuleux. Un paysage de vallées désertes s'étend à l'horizon.

Un détour dans la ville de Ranohira est parfait pour ceux qui aiment les découvertes et les parcours assez sportifs. Le parc national d'Isalo rassemble en un lieu différents décors: paysages désertiques dignes des westerns, paysages de savane, forêts tropicales sèches et humides.

Moramanga

Carrefour routier et du chemin de fer

Le nom « Moramanga » signifie littéralement « là où la mangue n'est pas chère ». Cette ville est située à 116 km l'est de la capitale de Madagascar, Antananarivo. La ville est bâtie dans une zone très boisée, avec une faune et une flore très riches et endémiques. Cette richesse du milieu naturel vient de la proximité du fleuve Mangoro, qui entraîne une humidité permanente pour la cuvette dans laquelle se trouve Moramanga. La ville de Moramanga et ses environs abritent notamment de nombreuses entreprises et usines de transformation de bois. La culture industrielle d'eucalyptus et de pins est l'une des principales activités de la ville. Moramanga se trouve également au carrefour de deux routes : l'une reliant Antananarivo à la côte Est malgache et l'autre menant aux parties nord et sud de l'ancienne province de Toamasina. Les principaux restaurants et hôtels de Moramanga sont installés au bord de la Route nationale, la RN 2.

Musée de la gendarmerie et excursions

Vous trouverez à Moramanga est la réserve naturelle spéciale du « Périnet », également connue sous le nom « Analamazoatra ». Moramanga est aussi la ville la plus proche d'Andasibe-Mantadia, un des parcs naturels les plus visités à Madagascar. Vous pourrez y observer de nombreuses espèces animales et végétales endémiques à Madagascar, notamment des oiseaux et des lémuriens, comme le fameux Indri, le plus grand lémurien de Madagascar. Dans la ville de Moramanga, vous trouverez un Musée de la gendarmerie, fruit du travail et de la passion d'un jeune gendarme. Vous y verrez de nombreux costumes, archives, articles, etc. Moramanga abrite également un monument commémoratif de l'insurrection anticolonialiste de 1947, qui a fait de nombreuses victimes. Chaque année, pendant l'été austral, Moramanga est le théâtre d'un concours d'orchidées, c'est le moment de voir de nombreuses espèces rares et de grande valeur. La ville abrite également une petite boîte de nuit, Le Calypso.

Une ville accessible

Moramanga est une ville facile d'accès. Elle est traversée par la route nationale RN 2 menant d'Antananarivo, la capitale, à Toamasina, le plus grand port de Madagascar, sur la côte est. Cette route ne requiert pas de véhicule tout terrain car la chaussée est en bon état. La ville est à environ deux heures et demie de trajet à partir de la capitale. Si vous prenez le taxi-brousse, la ville est un passage obligé pour aller au parc d'Andasibe-Mantadia. Le transport en commun d'Antananarivo à Moramanga vous coûtera Ar 5000, soit un peu moins de 2 €. Le chemin de fer menant à la côte est malgache passe aussi par Moramanga. Il sert principalement au transport de marchandises en provenance du port de Toamasina, mais il propose aussi un service de transport de passagers. Deux filiales de banques malgaches y sont installés, dans la rue principale, avec des guichets automatiques.

Andasibe

Située à 140 Km d'Antananarivo, Andasibe se trouve à l'est de Madagascar, sur la RN2 en direction de Tamatave. Cette région riche en faune et flore malgaches fait la réputation de la grande île.

Andasibe est un haut lieu du tourisme malgache et pour un séjour réussi, il est préférable de réserver un logement en haute saison. Celle-ci s'étend de fin septembre à fin novembre. La particularité d'Andasibe est d'abord le chant matinal de l'Indri Indri, le plus grand des lémuriens: il offre un réveil tout en douceur et attise la curiosité. On peut dire que ce lieu est unique car on a l'impression d'arriver dans un endroit perdu en pleine forêt. Le cadre et le panorama sont d'une beauté incomparable, on peut parler d'or vert. La végétation tropicale est omniprésente et le climat est humide tout au long de l'année. Toutefois, durant les mois d'octobre et de novembre, on peut bénéficier d'un climat plus propice aux explorations et aux balades à travers la forêt.

L'écotourisme est en pleine expansion à Andasibe car la ville possède un gros potentiel qui mérite d'être exploité. La population, très chaleureuse, et quelques associations participent activement à la conservation de la forêt et au développement durable d'Andasibe. Les aventuriers et les amoureux de la nature trouveront à Andasibe un petit coin de paradis où le séjour sera riche en découvertes.

L'association Mad'arbres propose du « canopy tour », un loisir né au Costa Rica et accessible dans le site d'Andasibe. Il s'agit d'une activité se déroulant en hauteur, en pleine forêt et qui met à l'épreuve votre résistance face au vertige. Il s'agit d'une activité sûre, idéale pour les aventuriers et les personnes à la recherche de sensations fortes.

Par ailleurs, la visite de la réserve privée du Vakona Lodge est vivement conseillée pour ceux qui prévoient un séjour à Andasibe. Elle propose de nombreuses activités qui ne manqueront pas de vous occuper lors d'un séjour. Equitation, vélo, squash et canoë sont au programme. Une balade en canoë est particulièrement adaptée pour admirer de plus près les lémuriens présents dans la réserve au cœur d'un grand site écotouristique où la flore est surtout constituée d'eucalyptus. Le site comprend également un circuit idéal pour une randonnée en pleine nature, permettant de découvrir d'autres espèces de la faune et de la flore.

Le parc national d'Andasibe est un lieu incontournable de la région et mérite que l'on s'y attarde. Environ onze espèces de lémuriens y vivent aux côtés de variétés d'oiseaux tels les perroquets et les faucons. De plus, la flore est d'une beauté exquise grâce à la présence d'orchidées majestueuses. Quatre circuits, dont un nocturne, sont proposés aux visiteurs afin de mieux apprécier la beauté du parc. Ceux-ci durent entre une et quatre heures mais il est aussi possible d'en parcourir un plus long en bivouac pour ceux qui désirent prolonger l'aventure.

Le parc est également constitué d'une réserve, celle de l'Indri Indri, un lémurien étonnant et rare par sa taille assez impressionnante et par son comportement. La réserve en compte à peu près 800 et il est plus facile de les voir très tôt dans la matinée. Un circuit spécial est proposé afin de mieux les observer.

Quelques villes...

Notons qu'un terrain de camping est aménagé à l'entrée du parc d'Andasibe pour ceux qui désirent savourer la douceur d'une nuit à la belle étoile afin de parfaire un séjour de charme dans un environnement superbe.

Les amoureux de la nature et de l'écotourisme trouveront en ce lieu un endroit charmant, idéal pour s'évader le temps d'un séjour au milieu de la faune et de la flore malgaches. Andasibe est la seule ville comprenant un parc zoologique et botanique qui soit le plus proche de la capitale par conséquent parfait pour ceux qui comptent aussi passer du temps dans la capitale.



Vatomandry

Vatomandry est une grosse bourgade, aujourd'hui en vogue pour les Tananariviens, car elle dispose des plages les plus proches de la capitale.

Ce bourg fut un important port de commerce d'où le transport des marchandises vers la capitale se faisait à dos d'homme. C'est aujourd'hui une petite ville typique de la côte Est vivant de la pêche artisanale et de la culture du café, intéressante car authentique.

La plage s'étend sur des kilomètres mais l'océan indien peut être assez fort.

Son accès est aisé par la route.

Il est possible de prendre un bateau-brousse (sûr) et de rejoindre Tamatave par le canal des Pangalanes. Il y a possibilité de s'arrêter à Manambato.



Manambato

Manambato est une localité sise au bord du lac Rasoabe. D'ailleurs, ce lac et sa plage de sable fin font la splendeur du site. Le lac est un atout majeur pour le village car il constitue à la fois une attraction touristique et une réserve de vivres. En effet, la pêche est la principale activité économique de la population locale. Les poissons du lac sont à apprécier et à savourer sur les bonnes tables des hôtels de la région.

Le site est véritablement enchanteur.

Les sportifs y trouveront aussi leur bonheur car les sports nautiques sont en pleine expansion sur le site : kitesurf, parapente, ...

Le village est traversé par le canal des Pangalanes, incontournable pour regagner des sites splendides dans les environs. Des complexes touristiques locaux proposent des excursions en bateau le long du canal, une étape indispensable pour admirer la beauté du paysage. Le Canal des Pangalanes a été aménagé vers le début du XXème siècle et c'est sans aucun doute l'une des plus fascinantes constructions humaines de l'époque. Il est bordé par une épaisse végétation à certains endroits. A proximité des herbes touffues s'alignent des plantations de litchis, de cannelle, de vanille, de café, ... La floraison de ces plantes aromatiques rend le paysage très coloré et vous plongera dans un monde de senteurs enivrantes.

Manambato, une riche réserve forestière

On y constate une végétation très dense partout dans la localité: au bord du lac, le long des plages, ... Une petite croisière à travers le lac Rasoabe et le canal des Pangalanes est le début d'une expédition idyllique pour la découverte de l'Akanin'ny nofy ou « Nid de rêve ». Situé sur une presqu'île, Ankanin'ny Nofy est un lieu enchanteur où l'on peut contempler la nature dans toute sa beauté. Une fois arrivés, un sentiment de liberté commence à prendre place.

L'attraction la plus célèbre de l'Akanin'ny Nofy est le « Palmarium », une réserve privée abritant près de 100 000 palmiers endémiques. Au milieu de cette forêt de palmiers poussent d'autres variétés de plantes rares telles que le Dypsis, l'Orania, le Lemurophoenix ou encore le Voanioala. Orchidées, ravinala ou arbre du voyageur et plantes carnivores sont aussi de la partie. Les nombreux guides présents ne manqueront pas d'apporter plus d'informations sur chaque espèce du Palmarium.

La réserve permet également de faire connaissance avec les lémuriens qui y vivent en liberté. On y dénombre environ sept espèces dont l'Indri Indri, le plus grand lémurien du monde, l'Aye Aye, le Maki, le Sifaka ou encore le microcebus. De nombreuses espèces d'amphibiens et de reptiles cohabitent dans le Palmarium, garantissant ainsi une riche découverte de la faune malgache.

Manambato est une destination exceptionnelle et de qualité invitant à l'évasion et à la détente. Promenades sur une plage éclatante de beauté, loisirs nautiques ainsi que découverte

Mantasoa

Signifiant littéralement « agréable même cru », Mantasoa est un site historique de toute beauté. L'authenticité des paysages, façonnés par Jean Laborde fascineront les férus d'histoire. De 1837 à 1844, le français Jean Laborde, conseiller de la reine Ranavalona Ière y érigea des constructions sur ordre de la reine: un complexe industriel comprenant haut-fourneau, fonderie, verrerie, savonnerie, papèterie, atelier de fabrication d'armes ... et un palais de plaisance agrémenté d'un zoo pour la reine.


Une excursion dans le village vous fera découvrir la villa de Jean Laborde, reconvertie en petit musée. Tout près du village, la tombe de Laborde, la plus grande du cimetière de la région, constitue aussi l'une des attractions majeures. En effet, il a eu droit à des funérailles d'envergure nationale en 1878, selon la volonté de la reine Ranavalona II. Ce tombeau a été bâti par Jean Laborde lui-même et il l'a baptisé Soamandrakizay ou « le bonheur éternel ».

Par ailleurs le lac artificiel de Mantasoa, est un atout considérable. Il a été créé en 1936 pour régulariser les cours d'eau de la rivière de l'Ikopa et pour irriguer la plaine du Betsimitatatra, véritable grenier à riz du pays. Ce lac confère à la région une nouvelle image, un nouveau charme. Le lac est un lieu de rendez-vous sympathique des adeptes de loisirs nautiques: pédalo, ski nautique, balade en vedette... y sont pratiqués. Une escapade en vélo ou une randonnée pédestre aux alentours incitent à l'évasion tout en appréciant la beauté de la région.

Les vestiges des installations érigées par Jean Laborde sont visibles à proximité du lac. Historiquement, le fascinant complexe industriel fondé par le français fut alloué aux Jésuites au début de la colonisation de l'île en 1895. Mais une grande partie de la cité industrielle érigée n'a pas survécu aux événements ayant secoué Madagascar durant l'époque coloniale. Seuls le haut-fourneau, l'atelier de fonderie, le four à chaux et le four à poterie restent visibles

Un petit détour dans la réserve de Mandraka, Madagascar Exotic, est primordial pour découvrir la biodiversité malgache. La réserve se trouve à 12 Km après la bifurcation pour Mantasoa. Les amoureux de la faune et de la flore malgaches seront gâtés par ce site unique sur l'île. Bon nombre d'espèces présentes, faune ou flore, sont endémiques. Caméléons, papillons et insectes sont éparpillés un peu partout au milieu de la végétation. Le lieu abrite également des crocodiles, des tortues, des serpents et il est idéal pour observer les sifakas, lémuriens caractéristiques de l'île.

Si vous êtes à la recherche d'un lieu de détente tout près de la capitale, dans un environnement agréable, Mantasoa est une destination faite pour vous. Les plus actifs y trouveront leur bonheur grâce aux différents loisirs proposés. Le site compte parmi les plus enchanteurs de Madagascar.



Majunga(Mahajanga)

Majunga (Mahajunga) est le 2ème port de Madagascar. La ville est très cosmopolite. On y accède de Tana soit par l'avion (1 H de vol coût 344 euros A/R) soit par la route en empruntant la RN4 (prévoir un trajet de 10 H pour 570 km). La RN2 est très sinueuse, plutôt en bon état.

Majunga est la destination préférée des habitants de Tana, désireux de passer quelques jours de vacances au bord de mer, sous un climat toujours ensoleillé, chaud, sec, avec très peu de pluie.

La mer se teinte souvent d'une couleur rouge dû aux alluvions que déverse le grand fleuve Betsiboka.

Le baobab de Majunga est une attraction à lui tout seul et représente le symbole de la ville. Situé au bord de mer, plusieurs fois centenaire, celui ci à une circonférence de 21 mètres.

Le bord de mer, désert dans la journée, se remplit le soir venu. Les trottoirs se couvrent de bacs et tables afin d'improviser de petits restos. Au menu brochettes de zébu, bananes frites, crêpes, sambos... dans une ambiance festive.

Sur la côte ouest on y admire un magnifique coucher de soleil. Majunga est aussi réputé pour ses très nombreux pousse-pousses ! Tellement nombreux qu'il est difficile de circuler en voiture en centre ville et notamment rue de l'Indépendance